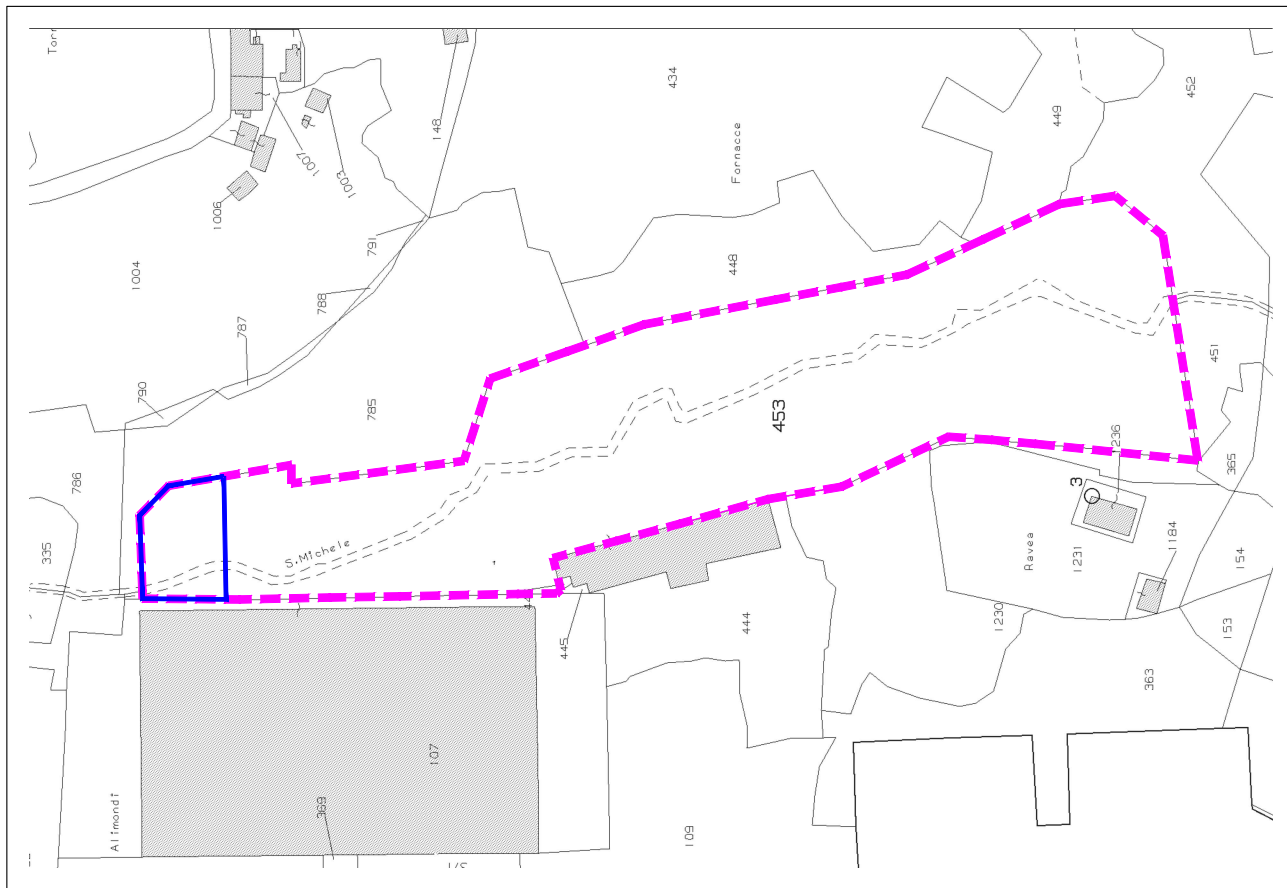
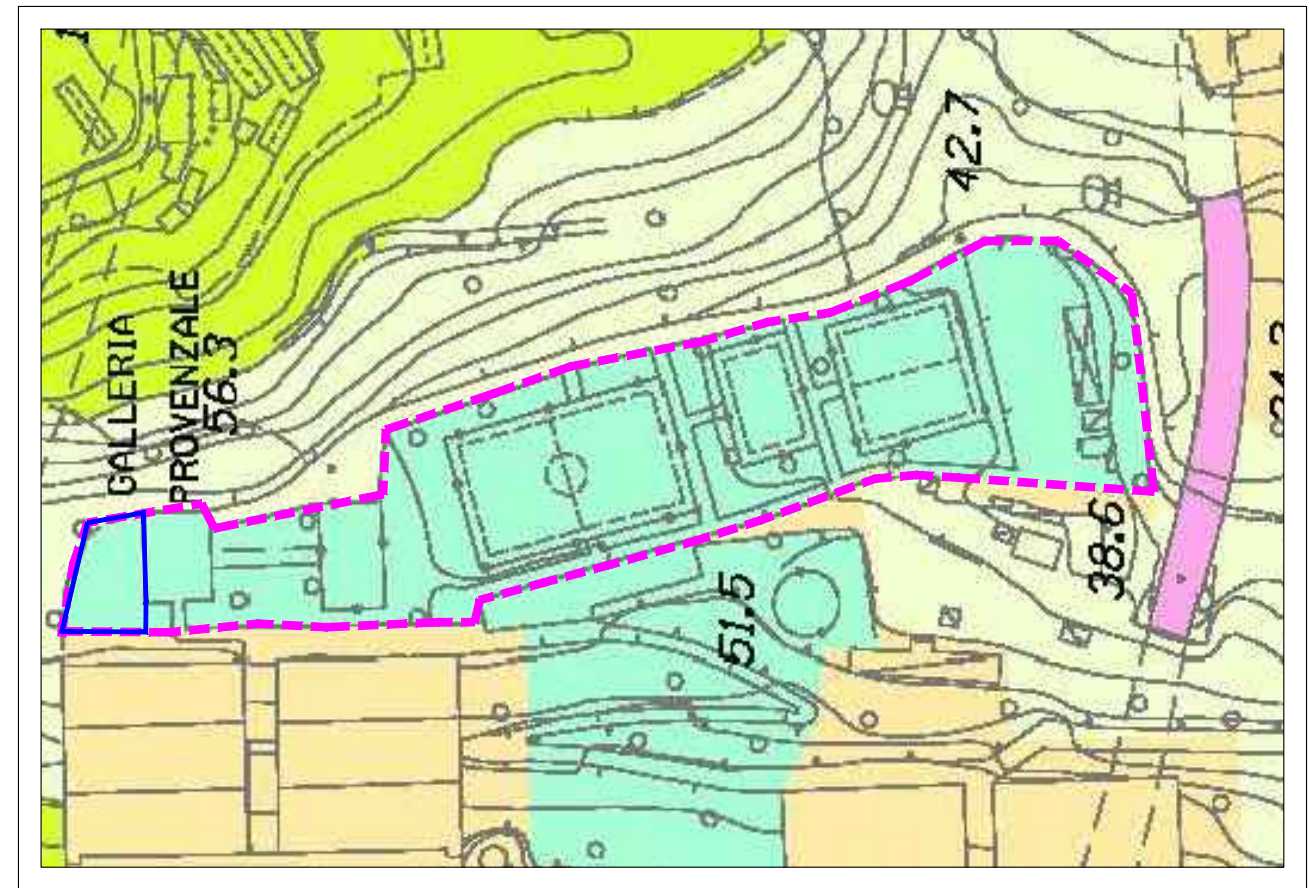


REALIZZAZIONE DI UN ORTO URBANO NEL COMUNE DI GENOVA

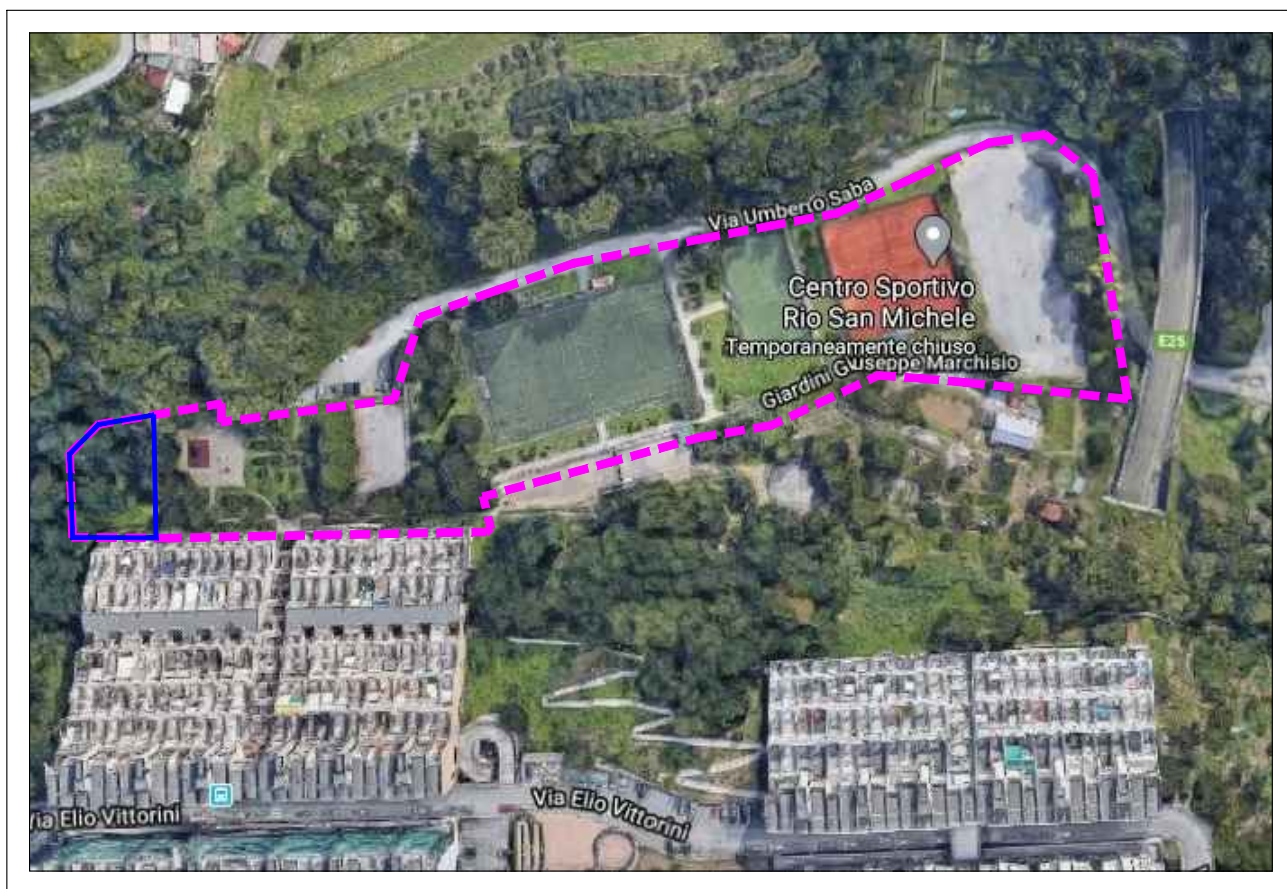
Proponente: UNIAT APS



STRALCIO CATASTALE - Foglio 15, Particella 453
Scala 1:2000



STRALCIO P.R.G. - Comune di Genova
Scala 1:2000



VISTA AEREA
Scala 1:2000



LEGENDA




-  CONFINE PARTICELLA 453
-  PORZIONE DELLA PARTICELLA 453 UTILIZZATA PER L'ORTO URBANO (circa 650 mq)
-  AREE DEL P.R.G. DESTINATE A VERDE PUBBLICO URBANO E DI QUARTIERE

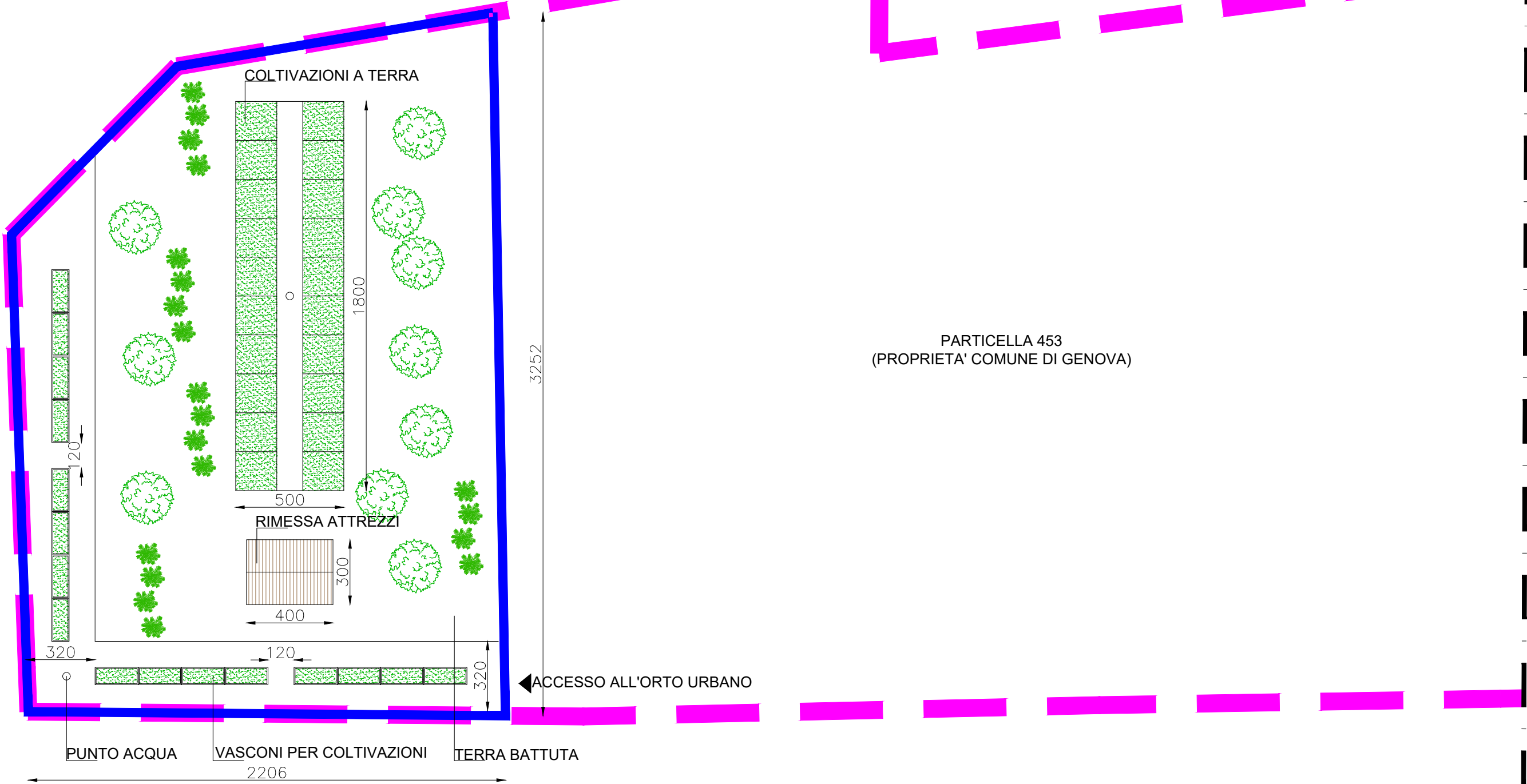
Tavola 1
INQUADRAMENTO TERRITORIALE

REALIZZAZIONE DI UN ORTO URBANO NEL COMUNE DI GENOVA

Proponente: UNIAT APS

PARTICELLA 785
(PROPRIETA' COMUNE DI GENOVA)

PARTICELLA 453
(PROPRIETA' COMUNE DI GENOVA)



PLANIMETRIA GENERALE
Scala 1:200

LEGENDA

-  CONFINE PARTICELLA 453
-  PORZIONE DELLA PARTICELLA 453 UTILIZZATA PER L'ORTO URBANO (circa 500 mq)



Tavola 2
PROGETTO